

Na temelju članka 40. i 44. Zakona o prostornom uređenju („Narodne novine Hercegbosanske županije“, broj:12/14), te članka 32. i 113. Statuta općine Kupres („Sl.glasnik općine Kupres“, br.42/22) i čl. 124. Poslovnika o radu Općinskog vijeća Kupres („Sl.glasnik općine Kupres“, br.43/22), Općinsko vijeće Kupres na sjednici održanoj 11.09.2024. godine, donosi:

NACRT

ODLUKU

O usvajanju izmjena i dopuna
dijela Regulacionog plana Kupres

Članak 1.

Usvajaju se Izmjene i dopune Regulacionog plana Kupres- lokalitet iza vrtića, koji je urađen od strane Nositelja izrade „Projekt“ a.d Banja Luka.

Članak 2.

Izmjene i dopune regulacionog plana, odnosi se na potrebu za detaljnijom grafičkom i tekstualnom definicijom:

-planirane intervencije u prostoru, odnosno, izmjene i dopune Regulacionog plana Kupres odnose se na: formiranje-proširenje građevinskih parcela promjenom granica između k.č 10/3, k.č 10/2, k.č 10/1 i susjednih parcela, te mogućnost gradnje još jednog stambenog objekta na k.č 13/12 uz poštivanje udaljenosti od 3 m od susjednih parcela, sve u K.O Kupres, prema priloženom grafičkom prikazu, (prve parcele do ulice Ante Starčevića vl. Bulut-Huseinbegović nisu predmet ove izmjene do dogovora ili drugačije Odluke).

Članak 3.

U grafički i tekstualni dio važećeg Regulacionog plana dodaje se u člank 1. navedeni grafički i tekstualni dijelovi.

Članak 4.

Na području iz članka 2. ove Odluke će se na temelju Regulacionog plana, u skladu sa dopunjenim grafičkim i tekstualnim dijelom, a po postupku prema Odluci o provođenju Regulacionog plana, te dopunjenom Odlukom o provođenju Regulacionog plana Kupres, vršiti slijedeće : određivanje namjene površina, lociranje objekata, određivanje namjene, površine i katnost objekata, određivanje svih urbanističko-tehničkih uvjeta za izgradnju i uređenje prostora.

Članak 5.

Sastavni dio ove Odluke su tekstualni i grafički dijelovi Regulacionog plana, urađeni od strane Nositelja izrade navedenog u članku 1. ove Odluke.

Članak 6.

Primjedbe i sugestije na Nacrt izmjena i dopune Regulacionog plana Kupres dostaviti nositelju izrade Plana tako da se prilikom izrade Prijedloga Odluka o usvajanju izmjena i dopuna Regulacionog plana uzmu u obzir, ako za to postoje opravdani razlozi, i o tome podnese izvješće prilikom njegova usvajanja.

Članak 7.

Odluka stupa na snagu danom donošenja i objavljuje se u Sl.glasniku općine Kupres“.

Broj:01/2- 19-2-72/24

Datum: 11.09.2024.





**IZMJENA I DOPUNA REGULACIONOG PLANA
KUPRES
(k.č. 10/3, dio k.č. 10/2 i k.č. 10/1 k.o. Kupres)
- NACRT PLANA -**

GEODETSKA PODLOGA

Legenda:



GRANICA OBUHVATA PREDMETNE IZMJENE I DOPUNE REGULACIONOG PLANA

Naručilac:

OPĆINA KUPRES

Nosilac izrade:



akcionarsko društvo
**PROJEKT
BANJALUKA**



Nosilac pripreme:
OPĆINA KUPRES
SLUŽBA ZA PROSTORNO UREĐENJE,
STAMBENO-KOMUNALNE POSLOVE I
KATASTAR

Rukovodilac radnog tima: Milana Radujković, dipl. inž. pejz. arh.

Odgovorni planer: Milana Radujković, dipl. inž. pejz. arh.

Izrada priloga: Milana Radujković, dipl. inž. pejz. arh.

v.d. Generalnog direktora: Stojan Vujatović, dipl. inž. arh.

Datum: 08/2024.
Br. protokola : /24

Razmjera: 1:1000
Redni br. priloga: 01.















**IZMJENA I DOPUNA REGULACIONOG PLANA
KUPRES
(k.č. 10/3, dio k.č. 10/2 i k.č. 10/1 k.o. Kupres)
- NACRT PLANA -**

IZVOD IZ VAŽEĆEG REGULACIONOG PLANA KUPRES

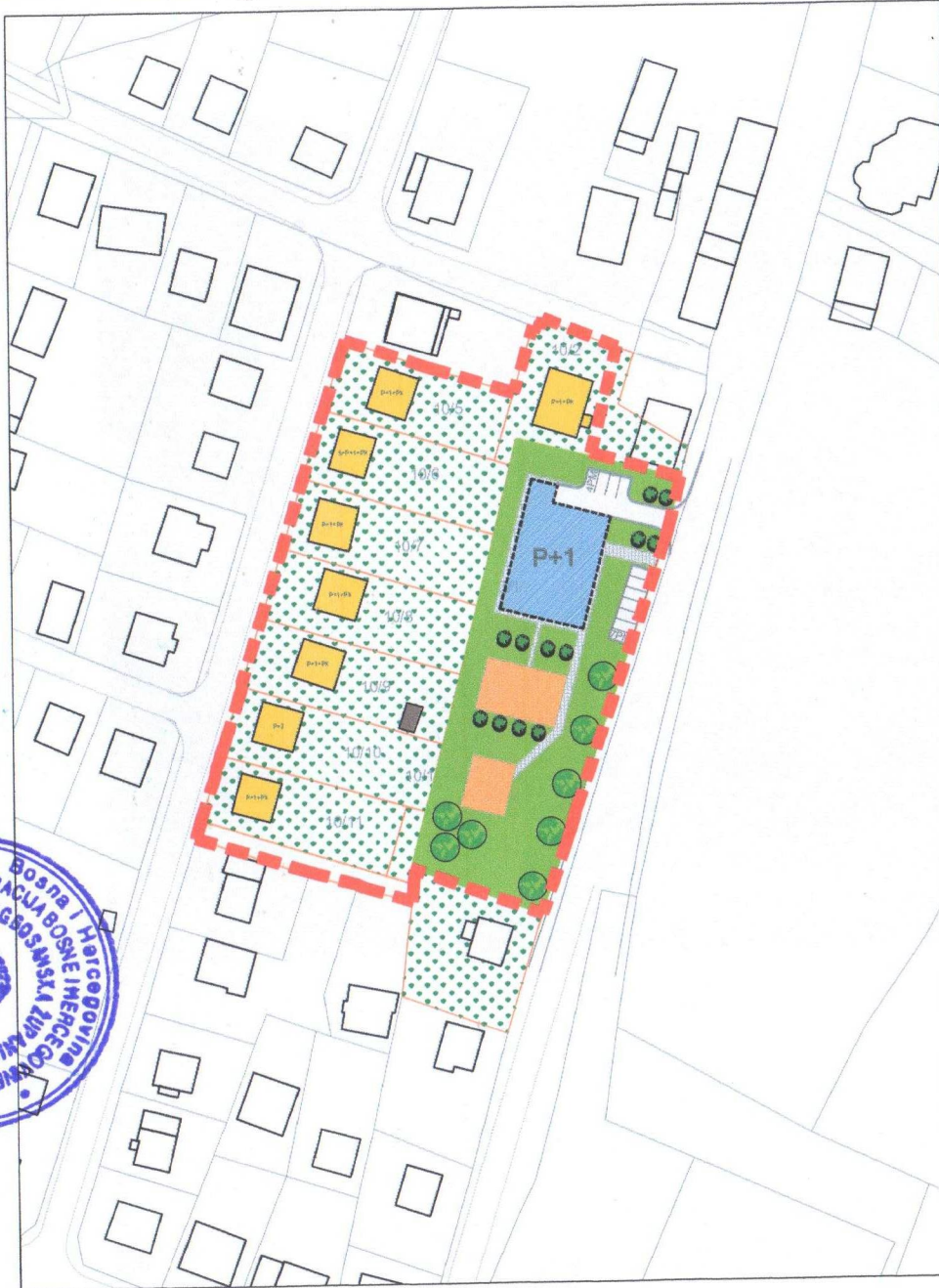
Legenda:

-  GRANICA OBUHVATA PREDMETNE IZMJENE I DOPUNE REGULACIONOG PLANA
-  POSTOJEĆI OBJEKTI KOJI SE ZADRŽAVAJU
-  PLANIRANI OBJEKTI
-  STAMBENI OBJEKTI
-  STAMBENO-POSLOVNI OBJEKTI
-  POMOĆNI OBJEKTI

Naručilac: OPĆINA KUPRES	Nosilac izrade:  PROJEKT BANJALUKA akcionarsko društvo	  
Nosilac pripreme: OPĆINA KUPRES SLUŽBA ZA PROSTORNO UREĐENJE, STAMBENO-KOMUNALNE POSLOVE I KATASTAR	Rukovodilac radnog tima: Milana Radujković, dipl. inž. pejz. arh. Odgovorni planer: Milana Radujković, dipl. inž. pejz. arh. Izrada priloga: Milana Radujković, dipl. inž. pejz. arh.	Datum: 08/2024. Br. protokola : /24
	v.d. Generalnog direktora: Stojan Vujatović, dipl. inž. arh.	Razmjera: 1:1000 Redni br. priloga: 02.

F. Vitić









IZMJENA I DOPUNA REGULACIONOG PLANA KUPRES (k.č. 10/3, dio k.č. 10/2 i k.č. 10/1 k.o. Kupres) - NACRT PLANA -

PLAN PROSTORNE ORGANIZACIJE

Legenda:

- GRANICA OBUHVATA PREDMETNE IZMJENE I DOPUNE REGULACIONOG PLANA
- GRANICE KATASTARSKIH PARCELA
- POSTOJEĆI STAMBENI OBJEKTI
- POSTOJEĆI STAMBENO-POSLOVNI OBJEKTI
- POSTOJEĆI POMOĆNI OBJEKTI
- PLANIRANI OBJEKAT PREDŠKOLSKOG OBRAZOVANJA - DJEČJI VRTIĆ
- ZELENE POVRŠINE UNUTAR PARCELE VRTIĆA
- KOLSKE POVRŠINE
- PJEŠAČKE POVRŠINE
- DJEČJE IGRALIŠTE
- ZELENILU OKUĆNICA
- P+1 KATNOST OBJEKTA
- ...PM BROJ PARKING MJESTA
- PLANIRANI DENDROFOND (VISOKO RASTINJE)
- PLANIRANI DENDROFOND (NISKO RASTINJE)

Naručilac: OPĆINA KUPRES	Nosilac izrade:  PROJEKT BANJALUKA akcionarsko društvo	  
Nosilac pripreme: OPĆINA KUPRES SLUŽBA ZA PROSTORNO UREĐENJE, STAMBENO-KOMUNALNE POSLOVE I KATASTAR	Rukovodilac radnog tima: Milana Radujković, dipl. inž. pejz. arh. Odgovorni planer: Milana Radujković, dipl. inž. pejz. arh. Izrada priloga: Milana Radujković, dipl. inž. pejz. arh. v.d. Generalnog direktora: Stojan Vujatović, dipl. inž. arh.	Datum: 08/2024. Br. protokola : /24 Razmjera: 1:1000 Redni br. priloga: 03.



OPĆINA KUPRES

